



**ГУБЕРНАТОР
АРХАНГЕЛЬСКОЙ ОБЛАСТИ**

Троицкий просп., д. 49, г. Архангельск, 163004
Тел. +7 (8182) 288-146, 288-101, факс (8182) 215-495
E-mail: adm@dvinaland.ru, http://dvinaland.ru

08.06.2021 № *02-20/286*

На № _____

Председателю
Архангельского областного
Собрания депутатов

Прокопьевой Е.В.

Уважаемая Екатерина Владимировна!

На основании подпункта «г» пункта 1 статьи 29 и пункта 1 статьи 33 Устава Архангельской области вношу для рассмотрения на двадцать восьмой сессии Архангельского областного Собрания депутатов проект областного закона «Об описании границ территории Плесецкого муниципального округа Архангельской области» (далее – проект областного закона).

В связи с образованием с 1 июня 2021 г. Плесецкого муниципального округа Архангельской области (областной закон от 26 апреля 2021 г. № 412-25-ОЗ «О преобразовании городских и сельских поселений Плесецкого муниципального района Архангельской области путем их объединения и наделения вновь образованного муниципального образования статусом Плесецкого муниципального округа Архангельской области») проектом областного закона предлагается:

1) утвердить план и описание границ территории Плесецкого муниципального округа Архангельской области;

2) признать утратившими силу:

областной закон от 27 сентября 2006 г. № 213-12-ОЗ «Об описании границ территорий муниципального образования «Плесецкий муниципальный район» и вновь образованных в его составе муниципальных образований»;

статью 4 областного закона от 22 февраля 2013 г. № 619-37-ОЗ «О преобразовании отдельных населенных пунктов Плесецкого района Архангельской области и внесении изменений в отдельные областные законы».

Проект областного закона, внесенный в Архангельское областное Собрание депутатов в связи с признанием областного закона или отдельных его положений утратившими силу, может быть принят в двух чтениях на сессии

Архангельское областное собрание депутатов

08.06.2021
В.В. *1237/019* *21* *1*
2021

Архангельского областного Собрания депутатов по предложению субъектов права законодательной инициативы (дефис третий пункта 2 статьи 16 областного закона от 19 сентября 2001 г. № 62-8-ОЗ «О порядке разработки, принятия и вступления в силу законов Архангельской области»).

С учетом этого прошу рассмотреть и принять проект областного закона в двух чтениях на двадцать восьмой сессии Архангельского областного Собрания депутатов (22 – 23 сентября 2021 г.).

Официальным представителем Губернатора Архангельской области на сессии Архангельского областного Собрания депутатов по проекту областного закона назначается заместитель руководителя администрации – директор правового департамента администрации Губернатора Архангельской области и Правительства Архангельской области Андреечев Игорь Сергеевич.

Приложение: 1. Текст проекта областного закона.

2. Пояснительная записка к проекту областного закона.

3. Финансово-экономическое обоснование проекта областного закона.


4. Перечень областных законов и иных нормативных правовых актов Архангельской области, отмены или изменения которых потребует принятие областного закона.

5. Проект постановления Архангельского областного Собрания депутатов о принятии проекта областного закона в первом чтении.

6. Проект постановления Архангельского областного Собрания депутатов о принятии областного закона.

7. Документы, перечисленные в пунктах 1 – 6, на электронном носителе.

Исполняющий обязанности
Губернатора Архангельской области


А.В. Алсуфьев

АРХАНГЕЛЬСКАЯ ОБЛАСТЬ

ОБЛАСТНОЙ ЗАКОН

Об описании границ территории Плесецкого муниципального округа Архангельской области

Статья 1.

Утвердить план границ территории Плесецкого муниципального округа Архангельской области согласно приложению № 1 к настоящему закону.

Статья 2.

Утвердить описание границ территории Плесецкого муниципального округа Архангельской области согласно приложению № 2 к настоящему закону.

Статья 3.

Признать утратившими силу:

1) областной закон от 27 сентября 2006 года № 213-12-ОЗ «Об описании границ территорий муниципального образования «Плесецкий муниципальный район» и вновь образованных в его составе муниципальных образований» («Ведомости Архангельского областного Собрания депутатов», 2006, № 12);

2) статью 4 областного закона от 22 февраля 2013 года № 619-37-ОЗ «О преобразовании отдельных населенных пунктов Плесецкого района Архангельской области и внесении изменений в отдельные областные законы» («Ведомости Архангельского областного Собрания депутатов», 2013, № 37).

Статья 4.

Настоящий закон вступает в силу со дня его официального опубликования.

Губернатор
Архангельской области

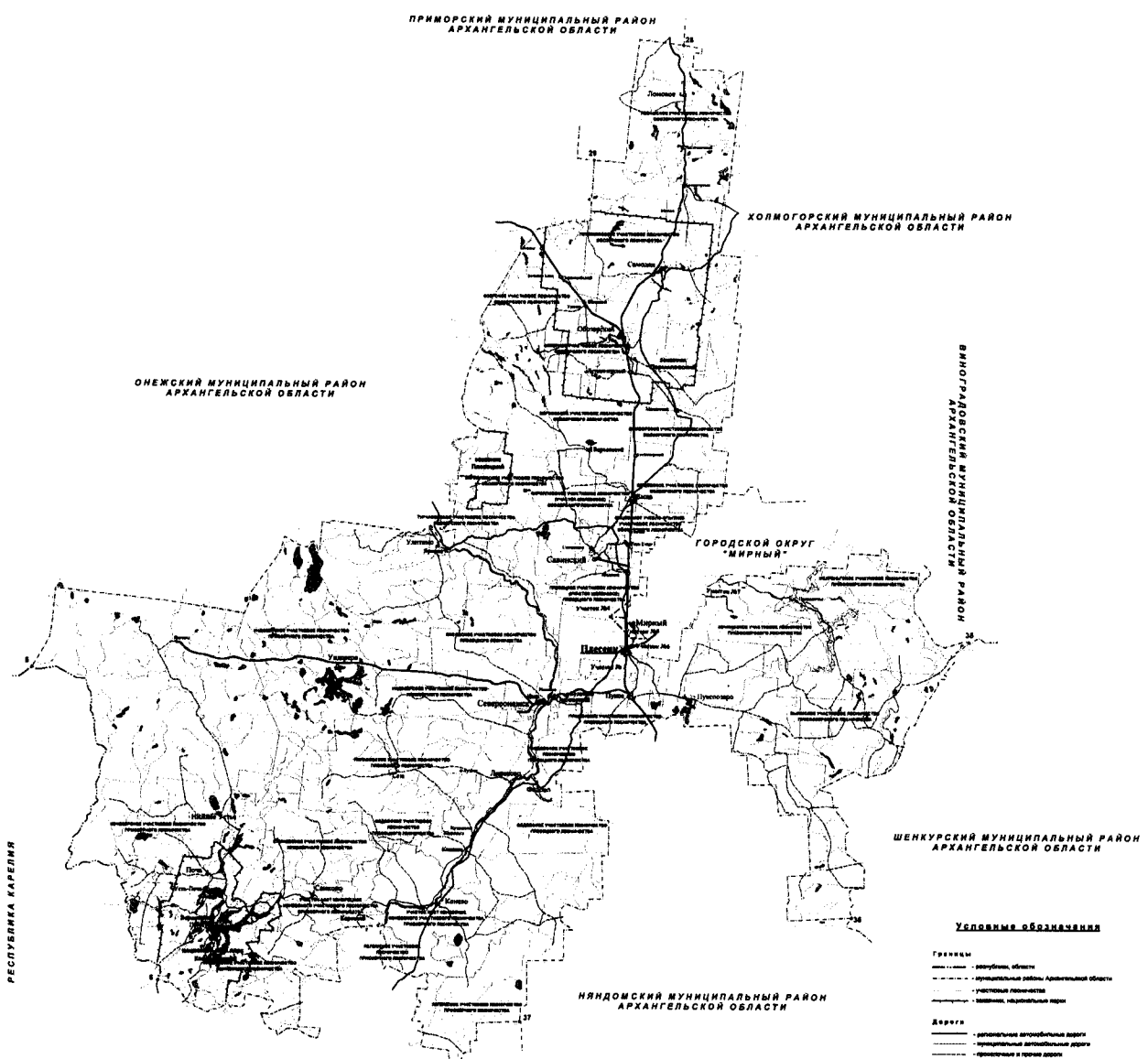
А.В. Цыбульский

г. Архангельск

4

**План границ территории
Плесецкого муниципального округа
Архангельской области**

Приложение № 1
к областной схеме
от _____ 2021 г.
№ _____



РЕСПУБЛИКА КАРЕЛИЯ

ОНЕЖСКИЙ МУНИЦИПАЛЬНЫЙ РАЙОН
АРХАНГЕЛЬСКОЙ ОБЛАСТИ

ПРИМОРСКИЙ МУНИЦИПАЛЬНЫЙ РАЙОН
АРХАНГЕЛЬСКОЙ ОБЛАСТИ

ХОЛМОГОРСКИЙ МУНИЦИПАЛЬНЫЙ РАЙОН
АРХАНГЕЛЬСКОЙ ОБЛАСТИ

ВИНОГРАДСКИЙ МУНИЦИПАЛЬНЫЙ РАЙОН
АРХАНГЕЛЬСКОЙ ОБЛАСТИ

ГОРОДСКОЙ ОКРУГ
"МИРНЫЙ"

ШЕНКУРСКИЙ МУНИЦИПАЛЬНЫЙ РАЙОН
АРХАНГЕЛЬСКОЙ ОБЛАСТИ

НЯНДОМСКИЙ МУНИЦИПАЛЬНЫЙ РАЙОН
АРХАНГЕЛЬСКОЙ ОБЛАСТИ

КАРГОПОЛЬСКИЙ МУНИЦИПАЛЬНЫЙ ОКРУГ
АРХАНГЕЛЬСКОЙ ОБЛАСТИ

Условные обозначения

- Границы**
- граница муниципального округа
 - граница муниципального района Архангельской области
 - граница поселения
 - граница населенного пункта
- Дороги**
- автомобильные дороги
 - железные дороги
 - линии метрополитена
 - линии воздушного сообщения
- Населенные пункты**
- Сельский населенный пункт
 - Городской населенный пункт
- Центры**
- административный центр муниципального образования
 - административный центр муниципального района
 - административный центр поселения
 - административный центр населенного пункта
- Земельные участки**
- земельный участок
 - земельный участок государственного назначения
 - земельный участок государственного назначения "Мирный"

1 : 400 000
0 1 2 3 4 5 6 7 8 9 10 11 12 13 14 15 16 17 18 19 20 км

ОПИСАНИЕ
границ территории Плесецкого муниципального
округа Архангельской области

Граница Плесецкого муниципального округа Архангельской области начинается от узловой точки № 5 в соответствии со схемой расположения кадастровых районов, утвержденной приказом комитета по земельным ресурсам и землеустройству Архангельской области от 1 августа 2001 года № 37.

Точка № 5 находится на стыке Онежского кадастрового района, Плесецкого кадастрового района, Республики Карелия и является крайней юго-западной точкой квартала № 102 Янгорского участкового лесничества Приозерного лесничества.

От точки № 5 линия границы идет по ломаной линии в северо-восточном направлении по западной границе кварталов № 102, 73, 47, 24, 1 Янгорского участкового лесничества Приозерного лесничества, пересекая ручей Ваглимручей, реку Мотка, на протяжении 22,3 км; по прямой линии в юго-восточном направлении по северной границе кварталов № 1 – 23 Янгорского участкового лесничества Приозерного лесничества, пересекая озеро Моткозеро, реку Пуга, озеро Кабаново, на протяжении 49,5 км; по ломаной линии в северо-восточном, северном, северо-восточном направлении по западной границе кварталов № 27, 17, 10, 11, 5, 1 Ундозерского участкового лесничества Приозерного лесничества, пересекая озеро Турбозеро, реку Межозерка, на протяжении 23 км; по ломаной линии в юго-восточном, северо-восточном, юго-восточном направлении по северной границе кварталов № 1 – 4 Ундозерского участкового лесничества Приозерного лесничества, пересекая ручей Кобылий, реку Сывтуга, по северному, восточному берегу озера Шардозеро на протяжении 11,7 км; по ломаной линии в юго-восточном, северо-восточном направлении по северной границе квартала № 49, по западной границе кварталов № 30, 13 Турчасовского участкового лесничества Обозерского лесничества на протяжении 8 км; по ломаной линии в юго-восточном, северо-восточном, юго-восточном направлении по северной границе квартала № 13, по западной, северной границе квартала № 14, по северной границе кварталов № 15 – 21 Турчасовского участкового лесничества Обозерского лесничества, пересекая реку Шомокша, на протяжении 20,7 км; по ломаной линии в южном, северо-восточном, южном, юго-восточном, северном, северо-восточном, юго-восточном направлении по восточной границе квартала № 21, по северной, восточной границе квартала № 22, по северной границе квартала № 23, по западной, северной границе квартала № 24, по северной границе квартала № 25 Турчасовского участкового лесничества Обозерского лесничества, пересекая реку Пыссомы, по землям

6

сельскохозяйственного назначения, пересекая реку Онега, на протяжении 12,8 км; по ломаной линии в юго-восточном, северо-восточном направлении по правому берегу реки Онега вверх по течению, огибая с севера деревню Ярнема, на протяжении 8,5 км; по ломаной линии в северном, юго-западном, северо-западном, северном направлении по западной границе кварталов № 26, 10, по южной границе кварталов № 9, 8, по западной границе квартала № 8 Турчасовского участкового лесничества Обозерского лесничества, пересекая автомобильную дорогу общего пользования регионального значения Савинский – Ярнема – Онега с идентификационным номером 11ОПР311К-571, на протяжении 13 км; по ломаной линии в восточном, северном, юго-западном, северном, восточном, северном направлении по северной границе кварталов № 8, 9, по западной границе квартала № 6, по южной, западной, северной границе квартала № 3, по западной границе квартала № 1 Турчасовского участкового лесничества Обозерского лесничества, пересекая реку Верхняя Телза, ручей Чапов, на протяжении 17,8 км; по ломаной линии в северном, северо-западном, северо-восточном, северном направлении по западной границе квартала № 7, по юго-западной, северо-западной границе квартала № 1, по северной границе кварталов № 2, 3, по западной границе квартала № 4 Кирилловского участкового лесничества Обозерского лесничества, пересекая реки Харога, Ширмуга, на протяжении 19,6 км; по ломаной линии в северо-западном, северо-восточном направлении по южной границе кварталов № 45, 44, по западной границе кварталов № 44, 20, 6, 1 Верховского участкового лесничества Обозерского лесничества, пересекая реку Нижняя Телза, на протяжении 23,4 км; по ломаной линии в северо-восточном, северо-западном, северо-восточном направлении по западной границе кварталов № 64, 55, 43, по северо-западной границе кварталов № 30, 18, 10 Озерского участкового лесничества Обозерского лесничества, пересекая озеро Верхнее Шоглозеро, ручей Сивручей, реку Средняя Карманга, на протяжении 29,7 км; по ломаной линии в северо-восточном, юго-восточном, северо-восточном направлении по северо-западной границе квартала № 3, по северной границе кварталов № 4, 5, 1, 2 Озерского участкового лесничества Обозерского лесничества, пересекая железную дорогу Маленьга – Обозерская, ручьи Пивкручей, Пащручей, на протяжении 20,8 км; по прямой линии в северо-восточном направлении по западной границе кварталов № 10, 1 Пермиловского участкового лесничества Обозерского лесничества, пересекая озеро Пилькозеро, на протяжении 7 км; по прямой линии в северном направлении по западной границе кварталов № 101, 85 Левашского участкового лесничества Обозерского лесничества на протяжении 8,6 км до точки № 29. Точка № 29 является узловой в соответствии со схемой расположения кадастровых районов, утвержденной приказом комитета по земельным ресурсам и землеустройству Архангельской области от 1 августа 2001 года № 37, расположена на стыке Приморского кадастрового района, Плесецкого кадастрового района, Онежского кадастрового района и является крайней северо-западной точкой квартала № 85 Левашского участкового лесничества Обозерского лесничества.

От точки № 29 линия границы идет по ломаной линии в юго-восточном,

Ж

северо-восточном направлении по северной границе кварталов № 85 – 88, по западной границе квартала № 89 Левашского участкового лесничества Обозерского лесничества на протяжении 10,5 км; по прямой линии в северо-восточном направлении по западной границе кварталов № 73, 60, 47, 34, 21, 9, 1 Левашского участкового лесничества Обозерского лесничества, пересекая реку Северка, на протяжении 30,3 км; по прямой линии в юго-восточном направлении по северной границе кварталов № 1 – 6 Левашского участкового лесничества Обозерского лесничества, пересекая реку Обокша, железную дорогу Москва – Архангельск, на протяжении 11,5 км до точки № 28. Точка № 28 является узловой в соответствии со схемой расположения кадастровых районов, утвержденной приказом комитета по земельным ресурсам и землеустройству Архангельской области от 1 августа 2001 года № 37, находится на стыке Приморского кадастрового района, Плесецкого кадастрового района, Холмогорского кадастрового района и расположена на северной границе квартала № 6 Левашского участкового лесничества Обозерского лесничества.

От точки № 28 линия границы идет по ломаной линии в юго-восточном, южном, северо-западном, юго-западном направлении по северной границе кварталов № 6 – 8, по восточной, южной границе квартала № 8, по восточной границе кварталов № 7, 15 Левашского участкового лесничества Обозерского лесничества на протяжении 12,7 км; по ломаной линии в северо-восточном, юго-восточном, южном, северо-восточном направлении по северной границе кварталов № 16 – 19, по восточной границе кварталов № 19, 31, по северо-западной границе кварталов № 32, 20, по северной границе квартала № 20 Левашского участкового лесничества Обозерского лесничества, пересекая реки Обокша, Пикозерка, на протяжении 16,8 км; по ломаной линии в юго-западном, западном, юго-западном направлении по восточной границе кварталов № 20, 33, 46, 59, 72, 84, 100, 114, 120 Левашского участкового лесничества Обозерского лесничества, пересекая озеро Каскозеро, реки Модья, Радная, озеро Пуртомозеро, реку Пуртомка, автомобильную дорогу общего пользования регионального значения Новая Ильма – Холмогорская с идентификационным номером 11ОПР311К-679, реку Ваймуга, на протяжении 40,5 км; по ломаной линии в юго-западном, юго-восточном направлении по восточной границе кварталов № 24, 37, по северной границе кварталов № 38 – 40 Пермиловского участкового лесничества Обозерского лесничества, пересекая озеро Большое Сухое, автомобильную дорогу общего пользования регионального значения Лодейное Поле – Вытегра – Прокшино – Плесецк – Брин-Наволоч с идентификационным номером 11ОПР311К-225, на протяжении 13,9 км; по ломаной линии в юго-западном, восточном, юго-западном направлении по восточной границе кварталов № 40, 54, 77, 99, по северной, восточной границе квартала № 103 Пермиловского участкового лесничества Обозерского лесничества, пересекая реки Верхний Миглас, Нижний Миглас, Нореньга, на протяжении 23,2 км; по прямой линии в юго-западном направлении по восточной границе кварталов № 4, 8, 29, 57, 59 Войборского участкового лесничества Обозерского лесничества, пересекая реку Калажма, на протяжении 21 км; по ломаной линии в западном, юго-западном, западном направлении

по южной границе квартала № 59, по восточной, южной границе квартала № 75 Войборского участкового лесничества Обозерского лесничества на протяжении 8,3 км; по ломаной линии в юго-западном, юго-восточном, юго-западном направлении по восточной границе квартала № 93, по северной границе кварталов № 102, 103, по западной границе квартала № 103 Войборского участкового лесничества Обозерского лесничества, пересекая реку Тёгра, на протяжении 14,7 км; по прямой линии в юго-западном направлении по восточной границе квартала № 35 Емцовского участкового лесничества Обозерского лесничества, пересекая реку Тёгра, на протяжении 6,2 км; по ломаной линии в юго-западном, западном, северо-западном, юго-западном, западном направлении по восточной, южной границе кварталов № 50, 49, по южной границе квартала № 62 Емцовского участкового лесничества Обозерского лесничества, пересекая реку Тёгра, на протяжении 14,5 км; по ломаной линии в южном, западном, южном направлении по восточной границе кварталов № 41, 62, по южной границе кварталов № 62 – 59, по восточной границе кварталов № 79, 96 Емцовского учебно-опытного участкового лесничества Обозерского лесничества на протяжении 8,3 км; по ломаной линии в северо-западном, юго-западном, северо-западном направлении по южной границе кварталов № 96 – 93, по восточной границе кварталов № 109, 122, по южной границе кварталов № 122, 121 Емцовского учебно-опытного участкового лесничества Обозерского лесничества на протяжении 7,8 км; по ломаной линии в юго-западном, западном, южном, западном, южном, восточном направлении по восточной границе кварталов № 129, 136, 141, по южной границе квартала № 141, по восточной, южной границе квартала № 145, по южной границе квартала № 144 Емцовского учебно-опытного участкового лесничества Обозерского лесничества, пересекая реку Емца, по восточной границе кварталов № 1, 5 участка Шелекское Плесецкого участкового лесничества Плесецкого лесничества, по землям сельскохозяйственного назначения, по северной границе квартала № 61 участка Шелекское Плесецкого участкового лесничества Плесецкого лесничества на протяжении 16,3 км; по ломаной линии в южном, юго-восточном, южном, северо-западном, южном, западном, южном, юго-западном, южном направлении по восточной, южной границе кварталов № 61, 26, по восточной границе кварталов № 34, 42, по южной границе квартала № 42, по оси железной дороги Москва – Архангельск на протяжении 17,5 км; по ломаной линии в южном, восточном, юго-западном направлении по оси железной дороги Москва – Архангельск, по северной границе кварталов № 20, 21, по восточной границе квартала № 21 Плесецкого участкового лесничества Плесецкого лесничества на протяжении 5,1 км; по ломаной линии в восточном, юго-западном направлении по северной границе кварталов № 32 – 36, по восточной границе кварталов № 36, 44 Плесецкого участкового лесничества Плесецкого лесничества, пересекая автомобильную дорогу общего пользования регионального значения Плесецк – Мирный с идентификационным номером 11ОПР311К-674, железнодорожные пути необщего пользования, на протяжении 9,9 км; по прямой линии в юго-восточном направлении по северной границе

кварталов № 61 – 64 Плесецкого участкового лесничества Плесецкого лесничества на протяжении 6 км; по ломаной линии в юго-восточном, северо-восточном направлении по северной границе квартала № 10, по западной границе квартала № 1 Квандозерского участкового лесничества Пуксоозерского лесничества на протяжении 7 км; по ломаной линии в северо-восточном, восточном, северо-восточном, восточном направлении по западной границе кварталов № 53, 38, по северной границе квартала № 38, по западной, северной границе кварталов № 39, 25 Кочмасского участкового лесничества Пуксоозерского лесничества, пересекая озеро Болотное, реку Кочмас, на протяжении 14,7 км; по ломаной линии в северо-восточном, северо-западном, северо-восточном, восточном, северном, юго-восточном, северо-восточном, северо-западном, северном, восточном, южном, восточном, юго-восточном направлении по западной, северной границе кварталов № 15, 16, 7 Кочмасского участкового лесничества Пуксоозерского лесничества, пересекая реку Кочмас, автомобильную дорогу общего пользования регионального значения Кочмас – Тарасово – Церковное с идентификационным номером 11ОПР311К-664, на протяжении 14,8 км; по ломаной линии в северо-восточном, юго-западном, юго-восточном, северо-восточном, северо-западном, восточном, юго-восточном направлении по северной границе кварталов № 8, 9, по западной, северной границе квартала № 10, по северной, восточной границе квартала № 11 Кочмасского участкового лесничества Пуксоозерского лесничества, пересекая автомобильную дорогу общего пользования регионального значения Кочмас – Тарасово – Церковное с идентификационным номером 11ОПР311К-664, на протяжении 13,3 км; по ломаной линии в восточном, северном, восточном, северном, восточном, северо-восточном, юго-восточном, восточном направлении по северной границе квартала № 12, по западной, северной границе квартала № 2, по северной границе квартала № 3, по западной границе квартала № 4, по западной, северной границе квартала № 1, по северной границе кварталов № 5, 6 Кочмасского участкового лесничества Пуксоозерского лесничества, пересекая реку Пудчега, по границе Кочмасского участкового лесничества Пуксоозерского лесничества, пересекая реку Мехреньга, по северной границе кварталов № 9, 10 Мехреньгского участкового лесничества Пуксоозерского лесничества на протяжении 27,1 км; по ломаной линии в северном, восточном, северном направлении по западной, северной границе квартала № 1, по северной границе кварталов № 2 – 4, по западной границе квартала № 5 Мехреньгского участкового лесничества Пуксоозерского лесничества, пересекая реку Ердема, на протяжении 14,3 км; по ломаной линии в юго-восточном, южном, восточном, южном направлении по северо-восточной границе квартала № 5, по восточной границе кварталов № 5, 6, по северной границе кварталов № 15 – 19, по восточной границе квартала № 19 Мехреньгского участкового лесничества Пуксоозерского лесничества, пересекая ручей Черный, реку Ердема, на протяжении 19,5 км; по ломаной линии в юго-западном, юго-восточном, северо-восточном, юго-восточном направлении по восточной границе кварталов № 33, 46, 57, по северной границе кварталов № 78 – 80 Мехреньгского участкового лесничества Пуксоозерского лесничества, пересекая реку Мягдома,

на протяжении 25,8 км до точки № 35. Точка № 35 является узловой в соответствии со схемой расположения кадастровых районов, утвержденной приказом комитета по земельным ресурсам и землеустройству Архангельской области от 1 августа 2001 года № 37, находится на стыке Виноградовского кадастрового района, Плесецкого кадастрового района, Шенкурского кадастрового района и является крайней восточной точкой квартала № 80 Мехреньгского участкового лесничества Пуксоозерского лесничества.

От точки № 35 линия границы идет по ломаной линии в юго-западном, юго-восточном, юго-западном направлении по восточной границе кварталов № 80, 103 Мехреньгского участкового лесничества Пуксоозерского лесничества, пересекая озеро Падрозеро, реку Химасора, на протяжении 12 км; по ломаной линии в юго-восточном, юго-западном направлении по восточной границе кварталов № 11, 20, 34, 47 Выяжского участкового лесничества Пуксоозерского лесничества на протяжении 22,1 км; по ломаной линии в юго-западном, юго-восточном, юго-западном, северо-западном, юго-западном, юго-восточном направлении по восточной границе кварталов № 59, 71, по южной границе кварталов № 70 – 66, 74 – 72 Выяжского участкового лесничества Пуксоозерского лесничества, квартала № 17 участка Салтозерское Квандозерского участкового лесничества Пуксоозерского лесничества, по северной границе кварталов № 23, 24 участка Салтозерское Квандозерского участкового лесничества Пуксоозерского лесничества, пересекая реку Нореньга, на протяжении 32,7 км; по ломаной линии в юго-восточном, юго-западном, южном, юго-восточном, южном, северо-западном направлении по восточной границе кварталов № 24, 31, 35, 36, 41, 46, по северной границе кварталов № 52, 53, по восточной границе кварталов № 53, 63, по южной границе кварталов № 63, 62 участка Салтозерское Квандозерского участкового лесничества Пуксоозерского лесничества, пересекая реку Ледь, на протяжении 31,5 км; по ломаной линии в южном, юго-восточном, юго-западном, юго-восточном направлении по восточной границе кварталов № 71, 79 участка Салтозерское Квандозерского участкового лесничества Пуксоозерского лесничества на протяжении 8,5 км до точки № 36. Точка № 36 является узловой в соответствии со схемой расположения кадастровых районов, утвержденной приказом комитета по земельным ресурсам и землеустройству Архангельской области от 1 августа 2001 года № 37, находится на стыке Няндомского кадастрового района, Плесецкого кадастрового района, Шенкурского кадастрового района и является крайней юго-восточной точкой квартала № 79 участка Салтозерское Квандозерского участкового лесничества Пуксоозерского лесничества.

От точки № 36 линия границы идет по прямой линии в юго-западном направлении по южной границе кварталов № 79 – 72 участка Салтозерское Квандозерского участкового лесничества Пуксоозерского лесничества, пересекая озеро Малое Ожмозеро, реку Лим, на протяжении 16,7 км; по ломаной линии в северо-западном, северо-восточном, северо-западном направлении по западной границе кварталов № 72, 64, 54 участка Салтозерское Квандозерского участкового лесничества Пуксоозерского лесничества

//

на протяжении 11,9 км; по ломаной линии в восточном, северном направлении по северной границе кварталов № 54 – 57, по западной границе кварталов № 47, 42, 37, 32 участка Салтозерское Квандозерского участкового лесничества Пуксоозерского лесничества, пересекая реку Нерьма, на протяжении 21,7 км; по ломаной линии в юго-западном, северо-западном направлении по южной границе кварталов № 28 – 25, по западной границе кварталов № 25, 18 участка Салтозерское Квандозерского участкового лесничества Пуксоозерского лесничества на протяжении 15,7 км; по ломаной линии в юго-западном, северо-западном направлении по южной границе кварталов № 11 – 8, по западной границе кварталов № 8, 1 участка Салтозерское Квандозерского участкового лесничества Пуксоозерского лесничества на протяжении 15 км; по ломаной линии в юго-западном, северо-западном направлении по южной границе кварталов № 117, 116, по западной границе кварталов № 116, 107 Квандозерского участкового лесничества Пуксоозерского лесничества на протяжении 12 км; по прямой линии в юго-западном направлении по южной границе кварталов № 97 – 92 Квандозерского участкового лесничества Пуксоозерского лесничества, пересекая реку Пукса, на протяжении 12,1 км; по ломаной линии в северном, юго-западном, северо-западном, юго-западном направлении по западной границе квартала № 92 Квандозерского участкового лесничества Пуксоозерского лесничества, по западному, южному берегу озера Пуксозеро, по южной границе кварталов № 87 – 85 Квандозерского участкового лесничества Пуксоозерского лесничества, пересекая реку Иликса, на протяжении 12 км; по ломаной линии в юго-западном, северо-западном, юго-западном направлении по южной границе квартала № 52, по восточной границе кварталов № 58, 75, по южной границе кварталов № 75 – 70, 65, 64 Пуксинского участкового лесничества Плесецкого лесничества, пересекая железную дорогу Москва – Архангельск, на протяжении 22,1 км; по прямой линии в юго-западном направлении по южной границе квартала № 69 Пуксинского участкового лесничества Плесецкого лесничества на протяжении 0,3 км; по прямой линии в юго-восточном направлении по восточной границе кварталов № 5, 11, 16 Федовского участкового лесничества Плесецкого лесничества на протяжении 10,4 км; по ломаной линии в северо-западном, юго-западном, южном, восточном, южном направлении по южной границе кварталов № 16 – 14 Федовского участкового лесничества Плесецкого лесничества, по восточной границе квартала № 17 Федовского участкового лесничества Плесецкого лесничества, по землям сельскохозяйственного назначения на протяжении 13,3 км; по прямой линии в северо-восточном направлении по северной границе кварталов № 18 – 21 Федовского участкового лесничества Плесецкого лесничества на протяжении 8,3 км; по ломаной линии в южном, юго-восточном, южном, западном направлении по восточной границе квартала № 21, по северной границе кварталов № 59, 60 Федовского участкового лесничества Плесецкого лесничества, по оси реки Моша вверх по течению, по восточной, южной границе квартала № 60 Федовского участкового лесничества Плесецкого лесничества на протяжении 21,2 км; по прямой линии в южном направлении по восточной границе кварталов № 17, 35, 51 Лелемского участкового лесничества

62

Приозерного лесничества, пересекая реку Недзюга, на протяжении 11,3 км; по ломаной линии в западном, южном, юго-западном, северо-западном направлении по южной границе кварталов № 51, 50, по восточной границе квартала № 64, по южной границе кварталов № 64, 63 Лелемского участкового лесничества Приозерного лесничества, пересекая реки Куля, Лужега, на протяжении 12,4 км; по ломаной линии в юго-западном, южном, юго-восточном, западном, южном направлении по восточной границе кварталов № 62, 72, по южной границе квартала № 72, по восточной границе кварталов № 81, 101 Лелемского участкового лесничества Приозерного лесничества, пересекая реку Пелевка, на протяжении 19,3 км; по прямой линии в западном направлении по южной границе кварталов № 101 – 97 Лелемского участкового лесничества Приозерного лесничества, пересекая реку Ола, на протяжении 9,7 км; по ломаной линии в южном, юго-западном, южном направлении по восточной границе кварталов № 108, 120, 135, по южной границе квартала № 135, по восточной границе квартала № 149 Лелемского участкового лесничества Приозерного лесничества, пересекая ручей Шутозерский, реку Большая Порма, на протяжении 17 км до точки № 37. Точка № 37 является узловой в соответствии со схемой расположения кадастровых районов, утвержденной приказом комитета по земельным ресурсам и землеустройству Архангельской области от 1 августа 2001 года № 37, находится на стыке Няндомского кадастрового района, Каргопольского кадастрового района, Плесецкого кадастрового района и является крайней юго-восточной точкой квартала № 149 Лелемского участкового лесничества Приозерного лесничества.

От точки № 37 линия границы идет по ломаной линии в западном, южном направлении по южной границе кварталов № 149 – 144, по восточной границе квартала № 158 Лелемского участкового лесничества Приозерного лесничества, пересекая реку Койна, на протяжении 15,8 км; по ломаной линии в юго-западном, юго-восточном направлении по южной границе квартала № 158, по восточной границе кварталов № 157, 163 Лелемского участкового лесничества Приозерного лесничества на протяжении 8,8 км; по ломаной линии в западном, юго-западном, западном, северном, северо-западном направлении по южной границе кварталов № 163, 162, по западной границе квартала № 162, по южной границе кварталов № 161 – 159 Лелемского участкового лесничества Приозерного лесничества, пересекая реку Малая Порма, на протяжении 13 км; по ломаной линии в северо-восточном, северо-западном, северо-восточном, северо-западном, северном, восточном, северо-восточном, восточном направлении по западной границе кварталов № 159, 151, по южной, западной границе квартала № 150, по западной, северной границе квартала № 136 Лелемского участкового лесничества Приозерного лесничества, пересекая реку Лейбуша, на протяжении 14,7 км; по ломаной линии в северном, северо-западном, северо-восточном, юго-восточном, северо-восточном, северо-западном, северо-восточном, северо-западном, юго-западном, северо-западном направлении по западной, северной границе квартала № 121, по западной границе квартала № 109 Лелемского участкового лесничества Приозерного лесничества, по южной границе участка АОЗТ «Коневское» Коневского

участкового лесничества Приозерного лесничества, пересекая автомобильную дорогу общего пользования регионального значения Лудейное Поле – Вытегра – Прокшино – Плесецк – Брин-Наволоч с идентификационным номером 11ОПР311К-225, по южной границе квартала № 88 Лелемского участкового лесничества Приозерного лесничества на протяжении 23,7 км; по ломаной линии в юго-западном, северо-западном, северо-восточном, северо-западном, северном, северо-восточном, северо-западном направлении по южной, западной, северной границе квартала № 85, по западной границе кварталов № 83, 82 Лелемского участкового лесничества Приозерного лесничества, по западной границе участка АОЗТ «Коневское» Коневского участкового лесничества Приозерного лесничества до правого берега реки Онега на протяжении 16 км; по ломаной линии в северо-западном, юго-западном направлении, пересекая реку Онега, по ее левому берегу вверх по течению, по южной границе участка АОЗТ «Кенорецкое» Коневского участкового лесничества Приозерного лесничества, пересекая реку Чурьегу, на протяжении 15,6 км; по ломаной линии в юго-восточном направлении по северо-восточной границе кварталов № 92, 93, по восточной границе кварталов № 93, 105, 116, 144 Самковского участкового лесничества Приозерного лесничества, пересекая реки Важа, Ютьегу, на протяжении 14,2 км; по ломаной линии в северо-западном, юго-западном, северо-западном, юго-западном направлении по южной границе кварталов № 144, 143, по западной границе квартала № 143, по южной границе кварталов № 114 – 112, по восточной границе квартала № 111 Самковского участкового лесничества Приозерного лесничества, пересекая ручей Подломский, реку Ютьегу, на протяжении 14,6 км; по ломаной линии в юго-восточном, южном, восточном направлении по северной, восточной границе квартала № 123, по восточной границе кварталов № 132, 139, 142 Самковского участкового лесничества Приозерного лесничества, по северной границе квартала № 145 Самковского участкового лесничества Приозерного лесничества, пересекая реку Халууй, на протяжении 21,2 км; по ломаной линии в юго-западном, северо-западном, юго-западном, северо-западном, юго-восточном, северо-западном, северо-восточном, северо-западном направлении по восточной, южной границе квартала № 145 Самковского участкового лесничества Приозерного лесничества, по южной границе кварталов № 142 – 140, 136, по западной границе квартала № 136, по южной границе квартала № 130 Самковского участкового лесничества Приозерного лесничества, пересекая реку Халууй, на протяжении 28,1 км; по ломаной линии в юго-западном, северо-западном, южном, юго-западном, северо-западном направлении по южной границе кварталов № 129 – 127, по восточной границе кварталов № 126, 135, по южной границе кварталов № 135 – 133 Самковского участкового лесничества Приозерного лесничества, пересекая реку Ребозеро, на протяжении 15,5 км; по ломаной линии в южном, юго-западном, северо-западном направлении по восточной, южной границе квартала № 308, по южной границе кварталов № 307 – 302, 291, 290, 286, 273 – 268 Кенозерского участкового лесничества лесничества «Кенозерский национальный парк», пересекая реки Чаженьга, Виленка, ручей Маймручей, на протяжении 23,2 км до точки № 6. Точка № 6 является узловой в соответствии

14

со схемой расположения кадастровых районов, утвержденной приказом комитета по земельным ресурсам и землеустройству Архангельской области от 1 августа 2001 года № 37, находится на стыке Каргопольского кадастрового района, Плесецкого кадастрового района, Республики Карелия и является крайней юго-западной точкой квартала № 268 Кенозерского участкового лесничества «Кенозерский национальный парк».

От точки № 6 линия границы идет по ломаной линии в северо-восточном, северо-западном, северо-восточном, северо-западном, северном, северо-западном направлении по западной границе кварталов № 268, 249, по южной границе квартала № 216 Кенозерского участкового лесничества «Кенозерский национальный парк», пересекая реку Тамбича, на протяжении 5 км; по ломаной линии в северо-западном, северо-восточном, северо-западном, северо-восточном направлении по южной границе кварталов № 135 – 133, по юго-западной границе квартала № 132, по западной границе кварталов № 132, 128, 126, 122 Кенозерского участкового лесничества Приозерного лесничества, по западному берегу озера Кумбасозеро, пересекая ручей Варгаручей, реки Ендрика, Кумбаса, на протяжении 24,4 км; по ломаной линии в юго-западном, северо-западном, северо-восточном направлении по оси реки Кумбаса вниз по течению, по границе между Архангельской областью и Республикой Карелия, обходя с запада территорию бывшего населенного пункта Кумбасозеро, на протяжении 3,3 км; по ломаной линии в северо-западном, северо-восточном, северо-западном, юго-западном, северо-западном, юго-западном направлении по западной границе кварталов № 110, 109, по южной, западной границе квартала № 101, по южной границе квартала № 91 Кенозерского участкового лесничества Приозерного лесничества, по оси реки Черева вниз по течению до слияния с рекой Водла на протяжении 22,7 км; по ломаной линии в юго-западном, северо-восточном направлении по оси реки Водла вверх по течению до слияния с рекой Нетома, по оси реки Нетома вниз по течению на протяжении 31,3 км; по ломаной линии в северо-западном, северо-восточном, северо-западном, юго-западном, северо-западном, северо-восточном, северо-западном, юго-западном, северо-западном направлении по оси реки Нетома вниз по течению, по южной границе кварталов № 108 – 102 Янгорского участкового лесничества Приозерного лесничества, пересекая реку Мегада, на протяжении 45,3 км до точки № 5, где замыкается. Точка № 5 является узловой в соответствии со схемой расположения кадастровых районов, утвержденной приказом комитета по земельным ресурсам и землеустройству Архангельской области от 1 августа 2001 года № 37, находится на стыке Онежского кадастрового района, Плесецкого кадастрового района, Республики Карелия и является крайней юго-западной точкой квартала № 102 Янгорского участкового лесничества Приозерного лесничества.

В границы Плесецкого муниципального округа Архангельской области не входят следующие участки территории городского округа Архангельской области «Мирный».

Участок № 3 с границами на севере – от места пересечения границы территории земель запаса Плесецкого района с южной границей квартала № 81

Плесецкого участкового лесничества Плесецкого лесничества, по южной границе лесных кварталов № 81, 82 Плесецкого участкового лесничества Плесецкого лесничества; на востоке – по западной границе квартала № 82 Плесецкого участкового лесничества Плесецкого лесничества; на юге – по северной границе лесных кварталов № 3, 2 Пуксинского участкового лесничества Плесецкого лесничества до места пересечения с границей территории земель запаса Плесецкого района; на западе – по границе территории земель запаса Плесецкого района до места пересечения с южной границей лесного квартала № 81 Плесецкого участкового лесничества Плесецкого лесничества.

Участок № 4 с границами по внутреннему периметру кварталов № 42, 50, 49, 59, 58, 57 участка Шелекское Плесецкого участкового лесничества Плесецкого лесничества, кварталов № 21, 20, 19, 9, 8 Плесецкого участкового лесничества Плесецкого лесничества.

Участок № 5 с границами по внутреннему периметру кварталов № 32, 33 Плесецкого участкового лесничества Плесецкого лесничества.

Участок № 6 с границами по внутреннему периметру кварталов № 36, 35, 34, 33, 32 Плесецкого участкового лесничества Плесецкого лесничества.

Участок № 7 с границами по внутреннему периметру кварталов № 16, 17, 29, 28, 15 Кочмасского участкового лесничества Пуксоозерского лесничества.

Пояснительная записка
к проекту областного закона «Об описании границ территории
Плесецкого муниципального округа Архангельской области»

Проект областного закона «Об описании границ территории Плесецкого муниципального округа Архангельской области» (далее – законопроект) подготовлен по следующим основаниям.

На двадцать пятой сессии Архангельским областным Собранием депутатов принят областной закон от 26 апреля 2021 г. № 412-25-ОЗ «О преобразовании городских и сельских поселений Плесецкого муниципального района Архангельской области путем их объединения и наделения вновь образованного муниципального образования статусом Плесецкого муниципального округа Архангельской области» (далее – областной закон).

Областным законом объединены городские и сельские поселения, входящие в состав Плесецкого муниципального района Архангельской области, и вновь образованное муниципальное образование наделено статусом Плесецкого муниципального округа Архангельской области. Это влечет упразднение всех поселений Архангельской области, входящих в состав Плесецкого муниципального района Архангельской области. Границы вновь образованного муниципального образования – Плесецкого муниципального округа Архангельской области совпадают с границами преобразуемых муниципальных образований (входящих в состав Плесецкого муниципального района Архангельской области муниципальных образований), исключая границы их совместного примыкания, и охватывают по площади территории преобразуемых этих муниципальных образований.

Согласно статье 13 областного закона его положения вступают в силу с 1 июня 2021 г.

Учитывая это, законопроектом на основании плана границ территорий Плесецкого муниципального района Архангельской области и вновь образованных в его составе муниципальных образований, описания границ таких территорий, утвержденных областным законом от 27 сентября 2006 г. № 213-12-ОЗ «Об описании границ территорий муниципального образования «Плесецкий муниципальный район» и вновь образованных в его составе муниципальных образований», предлагается:

1) утвердить план и описание границ территории Плесецкого муниципального округа Архангельской области;


2) признать утратившими силу областной закон от 27 сентября 2006 г. № 213-12-ОЗ «Об описании границ территорий муниципального образования «Плесецкий муниципальный район» и вновь образованных в его составе муниципальных образований» и статью 4 областного закона от 22 февраля 2013 г. № 619-37-ОЗ «О преобразовании отдельных населенных пунктов Плесецкого района Архангельской области и внесении изменений в отдельные областные законы».

Учитывая дату вступления в силу областного закона, согласно

А

законопроекту его положения вступают в силу со дня его официального опубликования.

**Исполняющий обязанности
Губернатора Архангельской области**




08/06/2021

А.В. Алсуфьев

**Финансово-экономическое обоснование
проекта областного закона «Об описании границ территории
Плесецкого муниципального округа Архангельской области»**

Принятие проекта областного закона «Об описании границ территории Плесецкого муниципального округа Архангельской области» не повлечет дополнительных расходов областного бюджета или изменений финансово-бюджетных обязательств Архангельской области.

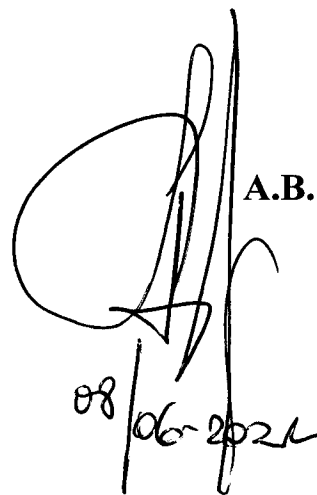
**Исполняющий обязанности
Губернатора Архангельской области**


А.В. Алсуфьев
08/06-2024

**Перечень
областных законов и иных нормативных правовых актов
Архангельской области, отмены или изменения которых потребует
принятие областного закона «Об описании границ территории
Плесецкого муниципального округа Архангельской области»**

Принятие областного закона «Об описании границ территории Плесецкого муниципального округа Архангельской области» не потребует отмены или изменения областных законов и иных нормативных правовых актов Архангельской области.

**Исполняющий обязанности
Губернатора Архангельской области**



08/06/2024

А.В. Алсуфьев

АРХАНГЕЛЬСКОЕ ОБЛАСТНОЕ СОБРАНИЕ ДЕПУТАТОВ
седьмого созыва (двадцать восьмая сессия)

ПОСТАНОВЛЕНИЕ

от 2021 года №

О проекте областного закона
«Об описании границ территории
Плесецкого муниципального округа
Архангельской области»

Областное Собрание депутатов **ПОСТАНОВЛЯЕТ:**

1. Принять проект областного закона «Об описании границ территории Плесецкого муниципального округа Архангельской области» в первом чтении.
2. Настоящее постановление вступает в силу со дня его принятия.

Председатель областного
Собрания депутатов

Е.В. Прокопьева

АРХАНГЕЛЬСКОЕ ОБЛАСТНОЕ СОБРАНИЕ ДЕПУТАТОВ
седьмого созыва (двадцать восьмая сессия)

ПОСТАНОВЛЕНИЕ

от 2021 года №

Об областном законе «Об описании границ территории Плесецкого муниципального округа Архангельской области»

Областное Собрание депутатов ПОСТАНОВЛЯЕТ:

1. Принять областной закон «Об описании границ территории Плесецкого муниципального округа Архангельской области».

2. Направить закон Губернатору Архангельской области для подписания и официального опубликования.

3. Признать утратившими силу:

1) постановление Архангельского областного Собрания депутатов от 30 мая 2006 года № 676 «О проекте областного закона «Об описании границ территорий муниципального образования «Плесецкий муниципальный район» и вновь образованных в его составе муниципальных образований» («Ведомости Архангельского областного Собрания депутатов», 2006, май, внеоч.);

2) постановление Архангельского областного Собрания депутатов от 27 сентября 2006 года № 781 «Об областном законе «Об описании границ территорий муниципального образования «Плесецкий муниципальный район» и вновь образованных в его составе муниципальных образований» («Ведомости Архангельского областного Собрания депутатов», 2006, № 12).

4. Настоящее постановление вступает в силу со дня его принятия.

Председатель областного
Собрания депутатов

Е.В. Прокопьева



АРХАНГЕЛЬСКОЕ ОБЛАСТНОЕ СОБРАНИЕ ДЕПУТАТОВ
седьмого созыва

АППАРАТ

ПРАВОВОЕ УПРАВЛЕНИЕ

В.И. Ленина пл., 1, г. Архангельск, 163000, тел.: (8182) 21-56-95, факс: (8182) 20-03-43, e-mail: duma@aosd.ru, <http://www.aosd.ru>

от _____ № _____
на № пз7/619 от 09.06.2021

Заключение

**на проект областного закона № пз7/619 «Об описании границ территории
Плесецкого муниципального округа Архангельской области»**

Правовое управление, осуществив правовую экспертизу проекта областного закона № пз7/619 «Об описании границ территории Плесецкого муниципального округа Архангельской области» (далее – Проект), внесенного исполняющим обязанности Губернатора Архангельской области Алсуфьевым А.В., полагает необходимым сообщить следующее.

1 июня 2021 года вступил в силу областной закон от 26 апреля 2021 года № 412-25-ОЗ «О преобразовании городских и сельских поселений Плесецкого муниципального района Архангельской области путем их объединения и наделения вновь образованного муниципального образования статусом Плесецкого муниципального округа Архангельской области».

Согласно абзацу второму пункта 2 статьи 3 указанного закона описание границ территории Плесецкого муниципального округа утверждается областным законом.

Проектом предлагается:

- утвердить план границ территории Плесецкого муниципального округа Архангельской области;

- утвердить описание границ территории Плесецкого муниципального округа Архангельской области;

- признать утратившим силу областной закон от 27 сентября 2006 года № 213-12-ОЗ «Об описании границ территорий муниципального образования «Плесецкий муниципальный район» и вновь образованных в его составе муниципальных образований» и статью 4 областного закона от 22 февраля 2013 года № 619-37-ОЗ «О преобразовании отдельных населенных пунктов Плесецкого района Архангельской области и внесении изменений в отдельные областные законы».

В соответствии с частью 2 статьи 10 Федерального закона от 6 октября

Архангельское областное
Собрание депутатов
« 23 » 06 20 21 г.
Вх. № 01-02/1146 21.

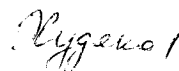
2003 года № 131-ФЗ «Об общих принципах организации местного самоуправления в Российской Федерации» границы территорий муниципальных образований устанавливаются и изменяются законами субъектов Российской Федерации в соответствии с требованиями, предусмотренными статьями 11 – 13 указанного Федерального закона.

Принятие Проекта находится в пределах полномочий Архангельского областного Собрания депутатов.

При проведении антикоррупционной экспертизы Проекта коррупциогенных факторов не выявлено.

Правовое управление полагает возможным рассмотрение Проекта.

Начальник



И.В. Худякова



**АРХАНГЕЛЬСКОЕ ОБЛАСТНОЕ СОБРАНИЕ ДЕПУТАТОВ
седьмого созыва**

АППАРАТ

ПРАВОВОЕ УПРАВЛЕНИЕ

В.И. Ленина пл., 1, г. Архангельск, 163000, тел.: (8182) 21-56-95, факс: (8182) 20-03-43, e-mail: duma@aosd.ru, <http://www.aosd.ru>

от 22.06.2021 № _____
на № пз7/619 от 09.06.2021

**Редакционное заключение
на проект областного закона № пз7/619
«Об описании границ территории Плесецкого
муниципального округа Архангельской области»**

Отдел лингвистической экспертизы правового управления аппарата Архангельского областного Собрания депутатов на основании пункта 3 статьи 13 областного закона от 19 сентября 2001 года № 62-8-ОЗ «О порядке разработки, принятия и вступления в силу законов Архангельской области» осуществил редакционную экспертизу проекта областного закона № пз7/619 «Об описании границ территории Плесецкого муниципального округа Архангельской области» и сообщает, что в приложении № 2 к указанному проекту областного закона содержатся наименование «река Тёгра» (соответствует наименованию в реестре зарегистрированных в АГКГН географических названий объектов на 21 апреля 2021 года Архангельская область), наименование «участок Шелекское Плесецкого участкового лесничества Плесецкого лесничества» (соответствует наименованию, указанному в постановлении министерства природных ресурсов и лесопромышленного комплекса Архангельской области от 25 декабря 2020 года № 64п), наименование «участок Салтозерское Квандозерского участкового лесничества Пуксоозерского лесничества» (соответствует наименованию, указанному в постановлении министерства природных ресурсов и лесопромышленного комплекса Архангельской области от 25 декабря 2020 года № 65п), и их корректировка не представляется возможной.

Иных замечаний к представленному законопроекту нет.

Начальник отдела
лингвистической экспертизы

И.В. Киршина

Москалева Ольга Альбертовна
(8182) 21-57-92

Архангельское областное
Собрание депутатов
«dd» 06 20
Вх. № 07-027-1136-25
11